





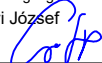





Jelmagyarázat	
<div>3. </div>	Tervezett monitoringállomás
	Madárnatura
	Natura 2000 terület
	
Projekt címe: "Előrejelző rendszerek fejlesztése, monitoring hálózat fejlesztése" KEHOP-1.1.0-15-2021-00014	
Tervező: 	VIZITERV Environ Nonprofit Kft. 4400 Nyíregyháza, Széchenyi u. 15. Tel: 06-42/500-521 Fax: 06-42/500-522 e-mail: info@environ.hu
Megbízó:	ORSZÁGOS VÍZÜGYI FŐIGAZGATÓSÁG 1012 Budapest Márvány u. 1/D.
Munkakész felelős tervezője: 	VIZITERV Environ Nonprofit Kft. 4400 Nyíregyháza, Széchenyi u. 15. Tel: 06-42/500-521 Fax: 06-42/500-522 e-mail: info@environ.hu
Munkakész tárgya:	Nyugat-dunántúli Vízügyi Igazgatóság működési területén 3 db monitoringrendszer kiépítése
Rajz címe:	Áttekintő helyszínrajz
Ügyvezető igazgató: Gacsályi József 	Felolós tervező: Jenei Zsuzsanna 
	Tervező, szerkesztő: Jenei Zsuzsanna 
	Ellenőr: Pályák Károly 
	Méretarány: M 1:100 000 Alapszint: Balti
Ez a terv szerzői jogvédelem alatt áll.	
Kelt:	2023.06.